
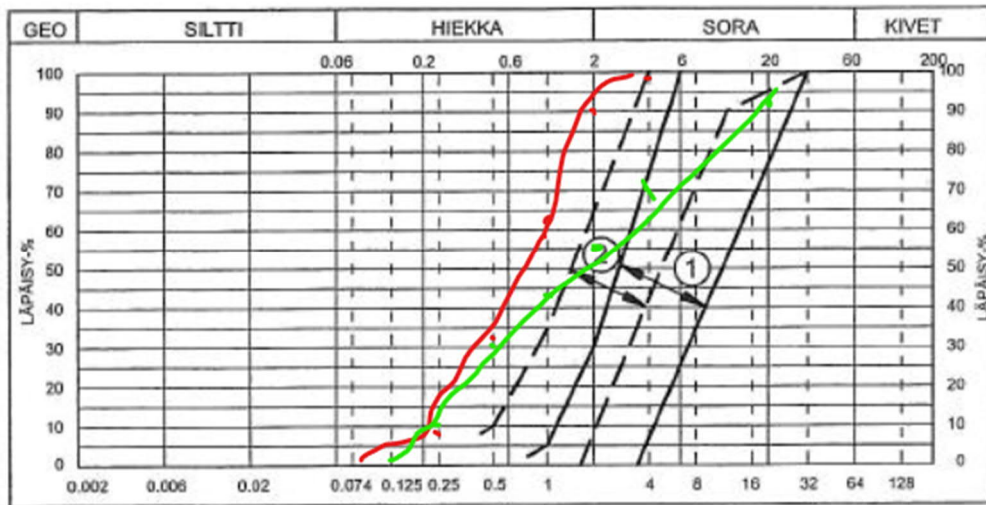


Vuorentaustantie / Kuvakooste




*Kuva 1. Lätäköitymistä kiinteistön edustalla. Kuvaote kaupungin videomateriaalista, kuvauspäivämäärä 2.6.2022.*





Kuva 2. Rakeisuuden ohjearvot (Rakennuspohjan ja tonttialueen kuivatus, RIL 126-2009) ja rakeisuustutkimusten tulokset (vihreä/rakennuksen ulkopuolelta, punainen/kellarikerroksen lattian alta).



Kuva 3. Maanpinnan kallistukset rakennuksen luoteiskulmalla.

